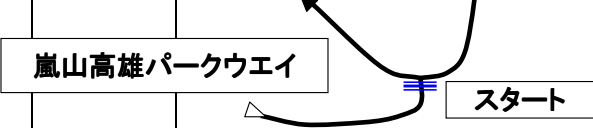

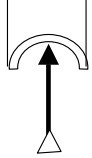

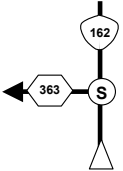

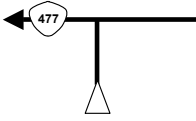
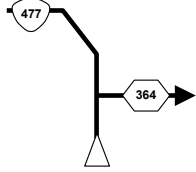

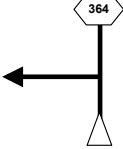



27th Takao Sunday Meeting

Route Book - Sept. 13, '09

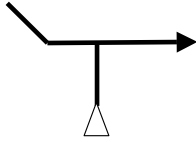

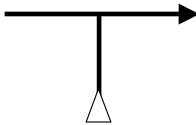

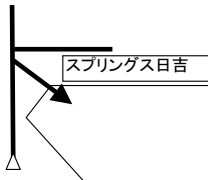

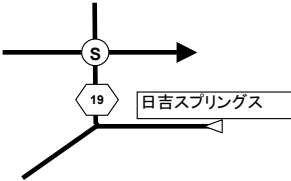

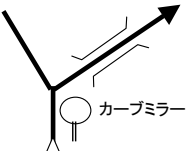

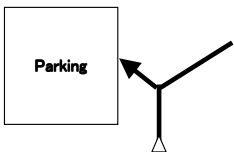



Map No.	Distance (km)		Direction 指示	Remarks 特記事項/情報 等	Ref. Photo
	Part 区間距離	Total 累計距離			
1	0.0	0.0	とまれ 左方向 、京北・高雄方面へ 		
2	3.4	3.4	杉の里トンネル入り口 直進 		
3	7.4	10.8	笠トンネル入り口 直進 		
4	2.4	13.2	南丹八木方面 府道363へ 左折 信号あり 		
5	4.1	17.3	亀岡、南丹八木方面 R477へ 左折 		
6	2.5	19.8	南丹日吉方面 府道364へ 右折 宇津峡公園方面へ 	宇津峡公園看板 黄色 左 にあり	
7	1.9	21.7	南丹八木、南丹日吉 宇津峡公園方面へ 左折 	ようこそ宇津峡公園看板 黄色 左 にあり	

27th Takao Sunday Meeting

Route Book - Sept. 13, '09



Map No.	Distance (km)		Direction 指示	Remarks 特記事項/情報 等	Ref. Photo
	Part 区間距離	Total 累計距離			
8	0.4	22.1	日吉ダム方面へ 右折 	落石あり、注意	
9	3.9	26.0	橋を渡り突き当たりを 右折 		
10	6.0	32.0	ひよし温泉看板を右手に見て、 右折 		
11	0.1	32.1	すぐ次の信号 右折 		
12	0.3	32.4	カーブミラーをすぎ右側の橋へ 右折 ここから登り 		
13	0.8	33.2	ダム上部のパーキングに到着 		
昼食					